

न्यायालय, अनुविभागीय अधिकारी (रा.) जशपुर, जिला-जशपुर (छ.ग.)

क्रमांक/524 / वाचक/2026

जशपुर, दिनांक 07/05/2026

प्रति,

रा.प्र.क्र. /अ-62/2025-26
ग्राम जशपुर प.ह.नं. 07 तहसील-जशपुर

1. वन परिक्षेत्राधिकारी,
जशपुरनगर
2. राजस्व निरीक्षक,
रा.नि.मं.-आरा तहसील जशपुर

विषय :- Construction of 4-lane Pathalgaon-Kunkuri-CG/JH Border Section of NH-43 starting from end point Of NH-130A design Ch. 00+000 to Ch. 104+250 (From Turua Ama Village to Putrichoura village) as part of Raipur-Dhanbad Economic Corridor under Bharatmala Pariyojna (Lot5/Pkg-7) in the State of Chhattisgarh (Total Length-104.25 Km) परियोजना में प्रभावित वृक्षों के विदोहन की अनुमति प्रदान करने के संबंध में।

संदर्भ :- परियोजना निदेशक, भारतीय राष्ट्रीय राजमार्ग, प.का.ई. कोरबा (छ.ग.) का पत्र क्र. 25012/4/प.का.ई.-कोरबा/ वाल्यू-1/2024/5317 दिनांक 03/12/2024

---:00:---

उपरोक्त विषयांतर्गत सूचनाकर्ता/आवेदक परियोजना निदेशक, भारतीय राष्ट्रीय राजमार्ग, प.का.ई. कोरबा (छ.ग.) ने अपने पत्र क्रमांक 25012/4/प.का.ई.-कोरबा/ वाल्यू-1/2024/5317 दिनांक 03/12/2024 द्वारा उपरोक्त परियोजना के तहत ग्राम डबनीपानी स्थित 17 नग वृक्षों के विदोहन हेतु अनुमति प्रदान करने हेतु लेख किया गया है।

अतः उक्ताशय के संबंध में संयुक्त जांच कर प्रतिवेदन निर्धारित प्रपत्र प्ररूप-घ में तीन दिवस के भीतर उपलब्ध कराना सुनिश्चित करें।

अनुविभागीय अधिकारी (राजस्व)
जशपुर, जिला-जशपुर (छ.ग.)

प्रारूप -घ
(नियम 7(1) देखिये)
निरीक्षण प्रतिवेदन

प्रति,

श्रीमान, अनुविभागीय अधिकारी (रा.)

अनुविभाग- जशपुर जिला-जशपुर (छ.ग.)

विषय:- वृक्ष कटाई के संबंध में स्थल निरीक्षण प्रतिवेदन प्रस्तुत करने बाबत।
सन्दर्भ:- आपके न्यायालय का ज्ञापन क्रमांक 524/वाचक/2026 जशपुर दिनांक 07.05.2026

---00---

संदर्भित आदेश का अनुपालन में संयुक्त स्थल निरीक्षण ग्राम डबनीपानी में दिनांक 20.05.2026 को किया गया। स्थल निरीक्षण के दौरान साक्षी के रूप में निम्नलिखित उपस्थित रहे -


- (क) आवेदक एवं उसके नातेदार- परियोजना निर्देशक, भारतीय राष्ट्रीय राजमार्ग प.का.ई. कोरबा (छ.ग.)
(ख) संरपंच/पंच- श्रीमती आरती भगत
(ग) पटवारी/कोटवार- श्री सुनील गुप्ता
(घ) स्वतंत्र स्थानीय साक्षी- श्री बलराम भगत


तहसील कार्यालय में हुए पंजीयन पंजी एवं राजस्व अभिलेख (बी-1/खसरा) के अवलोकन के आधार पर खसरे में स्थित वृक्षों का विवरण निम्नानुसार है:-

- (क) खसरे पर प्राकृतिक रूप से उगे वृक्षों की प्रजाति एवं संख्या - 02
(ख) खसरे पर रोपित वृक्षों की प्रजाति और संख्या- 00
(ग) पूर्व में इस खसरे पर प्राकृतिक रूप से उगे वृक्षों को काटने की ¹ (अनुमति) दिनांक... नहीं..... दी गई थी।

स्थल निरीक्षण से ज्ञात होता है कि-

- (क) खसरे के शुष्क वृक्षों की प्रजाति और संख्या-00
(ख) खसरे के परिपक्व वृक्षों की प्रजाति संख्या-02
(ग) कृषि/व्यवसाय के हित में कटाई हेतु जरूरी वृक्षों की प्रजाति और संख्या-. 02
(ड) अन्य विवरण-ख.न. 397 रकबा 0.502 हे. भूमि में कुल 02 नग हरे वृक्ष स्थित है एवं भारतमाला परियोजना निर्देशक भारतीय राजमार्ग हेतु प्रस्तावित है।


राजस्व निरीक्षक
आरा जिला जशपुर
(छ.ग.)


वन परिक्षेत्र अधिकारी
जशपुर जिला-जशपुर
(छ.ग.)

प्रारूप -घ
(नियम 7(1) देखिये)
निरीक्षण प्रतिवेदन

प्रति,

श्रीमान, अनुविभागीय अधिकारी (रा.)

अनुविभाग- जशपुर जिला-जशपुर (छ.ग.)

विषय:- वृक्ष कटाई के संबंध में स्थल निरीक्षण प्रतिवेदन प्रस्तुत करने बाबत।

सन्दर्भ:- आपके न्यायालय का ज्ञापन क्रमांक 524/वाचक/2026 जशपुर दिनांक 07.05.2026

—00—

संदर्भित आदेश का अनुपालन में संयुक्त स्थल निरीक्षण ग्राम डबनीपानी में दिनांक 20.05.2026 को किया गया। स्थल निरीक्षण के दौरान साक्षी के रूप में निम्नलिखित उपस्थित रहे -

- (क) आवेदक एवं उसके नातेदार- परियोजना निर्देशक, भारतीय राष्ट्रीय राजमार्ग प.का.ई. कोरबा (छ.ग.)
(ख) संरपंच/पंच- श्रीमती आरती भगत
(ग) पटवारी/कोटवार- श्री सुनील गुप्ता
(घ) स्वतंत्र स्थानीय साक्षी- श्री बलराम भगत

तहसील कार्यालय में हुए पंजीयन पंजी एवं राजस्व अभिलेख (बी-1/खसरा) के अवलोकन के आधार पर खसरे में स्थित वृक्षों का विवरण निम्नानुसार है:-

- (क) खसरे पर प्राकृतिक रूप से उगे वृक्षों की प्रजाति एवं संख्या - 6
(ख) खसरे पर रोपित वृक्षों की प्रजाति और संख्या- 00
(ग) पूर्व में इस खसरे पर प्राकृतिक रूप से उगे वृक्षों को काटने की ¹ (अनुमति) दिनांक... नहीं..... दी गई थी।

स्थल निरीक्षण से ज्ञात होता है कि-

- (क) खसरे के शुष्क वृक्षों की प्रजाति और संख्या-00
(ख) खसरे के परिपक्व वृक्षों की प्रजाति संख्या-06
(ग) कृषि/व्यवसाय के हित में कटाई हेतु जरूरी वृक्षों की प्रजाति और संख्या-. 06
(ड) अन्य विवरण-ख.न. 277 रकबा 0.232 हे. भूमि में कुल 06 नग हरे वृक्ष स्थित है एवं भारतमाला परियोजना निर्देशक भारतीय राजमार्ग हेतु प्रस्तावित है।

राजस्व निरीक्षक
आरा जिला जशपुर
(छ.ग.)

वन परिक्षेत्र अधिकारी
जशपुर जिला-जशपुर
(छ.ग.)

प्रारूप -घ
(नियम 7(1) देखिये)
निरीक्षण प्रतिवेदन

प्रति,

श्रीमान, अनुविभागीय अधिकारी (रा.)
अनुविभाग- जशपुर जिला-जशपुर (छ.ग.)
विषय:- वृक्ष कटाई के संबंध में स्थल निरीक्षण प्रतिवेदन प्रस्तुत करने बाबत।
सन्दर्भ:- आपके न्यायालय का ज्ञापन क्रमांक 524/वाचक/2026 जशपुर दिनांक 07.05.2026

--00--

संदर्भित आदेश का अनुपालन में संयुक्त स्थल निरीक्षण ग्राम डबनीपानी में दिनांक 20.05.2026 को किया गया। स्थल निरीक्षण के दौरान साक्षी के रूप में निम्नलिखित उपस्थित रहे -


- (क) आवेदक एवं उसके नातेदार- परियोजना निर्देशक, भारतीय राष्ट्रीय राजमार्ग प.का.ई. कोरबा (छ.ग.)
(ख) संरपंच/पंच- श्रीमती आरती भगत
(ग) पटवारी/कोटवार- श्री सुनील गुप्ता
(घ) स्वतंत्र स्थानीय साक्षी- श्री बलराम भगत


तहसील कार्यालय में हुए पंजीयन पंजी एवं राजस्व अभिलेख (बी-1/खसरा) के अवलोकन के आधार पर खसरे में स्थित वृक्षों का विवरण निम्नानुसार है:-

- (क) खसरे पर प्राकृतिक रूप से उगे वृक्षों की प्रजाति एवं संख्या - 05
(ख) खसरे पर रोपित वृक्षों की प्रजाति और संख्या- 00
(ग) पूर्व में इस खसरे पर प्राकृतिक रूप से उगे वृक्षों को काटने की ¹ (अनुमति) दिनांक... नहीं.....
दी गई थी।

स्थल निरीक्षण से ज्ञात होता है कि-

- (क) खसरे के शुष्क वृक्षों की प्रजाति और संख्या-00
(ख) खसरे के परिपक्व वृक्षों की प्रजाति संख्या-05
(ग) कृषि/व्यवसाय के हित में कटाई हेतु जरूरी वृक्षों की प्रजाति और संख्या-. 05
(ड) अन्य विवरण-ख.न. 275/2,276 रकबा 0.065 हे. भूमि में कुल 05 नग हरे वृक्ष स्थित है एवं भारतमाला परियोजना निर्देशक भारतीय राजमार्ग हेतु प्रस्तावित है।


राजस्व निरीक्षक
आरा जिला जशपुर
(छ.ग.)


वन परिक्षेत्र अधिकारी
जशपुर जिला-जशपुर
(छ.ग.)

प्रारूप -घ
(नियम 7(1) देखिये)
निरीक्षण प्रतिवेदन

प्रति,

श्रीमान, अनुविभागीय अधिकारी (रा.)

अनुविभाग- जशपुर जिला-जशपुर (छ.ग.)

विषय:- वृक्ष कटाई के संबंध में स्थल निरीक्षण प्रतिवेदन प्रस्तुत करने बाबत्।

सन्दर्भ:- आपके न्यायालय का ज्ञापन क्रमांक 524/वाचक/2026 जशपुर दिनांक 07.05.2026

---00---

संदर्भित आदेश का अनुपालन में संयुक्त स्थल निरीक्षण ग्राम डबनीपानी में दिनांक 20.05.2026 को किया गया। स्थल निरीक्षण के दौरान साक्षी के रूप में निम्नलिखित उपस्थित रहे -

(क) आवेदक एवं उसके नातेदार- परियोजना निर्देशक, भारतीय राष्ट्रीय राजमार्ग प.का.ई. कोरबा (छ.ग.)

(ख) संरपंच/पंच- श्रीमती आरती भगत

(ग) पटवारी/कोटवार- श्री सुनील गुप्ता

(घ) स्वतंत्र स्थानीय साक्षी- श्री बलराम भगत

तहसील कार्यालय में हुए पंजीयन पंजी एवं राजस्व अभिलेख (बी-1/खसरा) के अवलोकन के आधार पर खसरे में स्थित वृक्षों का विवरण निम्नानुसार है:-

(क) खसरे पर प्राकृतिक रूप से उगे वृक्षों की प्रजाति एवं संख्या - 02

(ख) खसरे पर रोपित वृक्षों की प्रजाति और संख्या- 00

(ग) पूर्व में इस खसरे पर प्राकृतिक रूप से उगे वृक्षों को काटने की ¹ (अनुमति) दिनांक... नहीं..... दी गई थी।


स्थल निरीक्षण से ज्ञात होता है कि-

(क) खसरे के शुष्क वृक्षों की प्रजाति और संख्या-00


(ख) खसरे के परिपक्व वृक्षों की प्रजाति संख्या-02

(ग) कृषि/व्यवसाय के हित में कटाई हेतु जरूरी वृक्षों की प्रजाति और संख्या- 02

(ड) अन्य विवरण-ख.न. 275/1 रकबा 0.065 हे. भूमि में कुल 02 नग हरे वृक्ष स्थित है एवं भारतमाला परियोजना निर्देशक भारतीय राजमार्ग हेतु प्रस्तावित है।



राजस्व निरीक्षक
आरा जिला जशपुर
(छ.ग.)



वन परिक्षेत्र अधिकारी
जशपुर जिला-जशपुर
(छ.ग.)

पंचनामा

ग्रामालय अनुविभागीय अधिकारी (रा.) जशपुर, जिला - जशपुर (छ.ग.)
 क्रमांक | 525 | बाचक | 2026 जशपुर दिनांक 07/05/2026 के अनुसार
 सूचनाकर्ता आवेक परियोजना निदेशक, भारतीय राष्ट्रीय राजमार्ग प. का. ई.
 कोरवा (छ.ग.) में आवेदन पत्र क्रमांक 25012/4/प. का. ई. कोरवा / वा.पू. 01
 2024/5317 दिनांक 03/12/2024 द्वारा उपरोक्त परियोजना के तहत ग्राम -
 खनीपानी स्थित प्रजाति के वृक्षों के विदेहन हेतु अनुमति के संबंध में
 संयुक्त जांच हेतु शपथ प्राप्त हुआ है। जिसके संबंध में दिनांक 20/05/2026
 को राजस्व निरीक्षक आरा एवं वन विभाग के द्वारा संयुक्त रूप से
 प्रभावित कृषकों एवं ग्रामवासियों की उपस्थिति में स्थल जांच किया
 गया जो कि निम्नानुसार है :-

क्र०	खन.	वृक्ष की प्रजाति का नाम	वृक्ष की संख्या	वृक्ष की औलाई	वृक्ष की ऊपारि
01	397	आम	01	150	05
		महुवा	01	100	4.5
02	277	कटहल	02	100	3.5
		महुवा	04	90	4.5
03	275/276	महुवा	03	120	05
		कटहल	01	100	04
		आम	01	150	05
04	275/1	करंज	02	90	04

जवाब का हस्ताक्षर

कृषकों का हस्ताक्षर

आरटी
 सरपंच
 ग्राम पंचायत बरगांव
 जनपद पंचायत जशपुर
 जिला जशपुर (छ.ग.)

नेमल कोरवा
 वा.पू. 01
 सुवर्ण कोरवा
 कोरवा रा. म. रा.
 विमानती
 रजुविला

(Signature)
 C. P. W. Khande
 B. S. P.

(Signature)
 नं. 10-11-120...
 मसील/जिला-जशपुर (छ.ग.)

(Signature)
 प. का. ई.

(Signature)
 20/05/2026
 R. 2014