

प्ररूप-घ
{ नियम 7(1) देखिये }
निरीक्षण प्रतिवेदन

प्रति,

अनुविभागीय अधिकारी (राजस्व)
अनुविभाग.....बगीचा.....जिला.....जशपुर.....छ.ग.

विषय :- वृक्ष कटाई के संबंध में स्थल निरीक्षण प्रतिवेदन।

संदर्भ :- आपके न्यायालय का ज्ञापन क्रमांक 18/सीडर/2026 बगीचा दिनांक 09.04.2026

संदर्भित आदेश के अनुपालन में संयुक्त स्थल निरीक्षण दिनांक.....को किया गया। स्थल निरीक्षण के दौरान साक्षी के रूप में निम्नलिखित उपस्थित रहे :-

- (क) आवेदक एवं उसके नातेदार..... सोमवती नोसिया पिता स्व श्री रामधर
- (ख) सरपंच/पंच..... लक्ष्मण (सरपंच)
- (ग) पटवारी/कोटवार..... रितेश गुप्ता (पटवारी), मंगल दास (कोटवार)
- (घ) स्वतंत्र स्थानीय साक्षी..... विश्व शर्मा पि धनेश्वर, नारायण राम पि दीनबन्धु

तहसील कार्यालय में हुए पंजीयन पंजी एवं राजस्व अभिलेख (बी-1/खसरा) के अवलोकन के आधार पर खाते में स्थित वृक्षों का विवरण निम्नानुसार है :-

- (क) खाते पर प्राकृतिक रूप से उगे वृक्षों की प्रजाति और संख्या..... नहीं
- (ख) खाते पर रोपित वृक्षों की प्रजाति और संख्या..... साजरी, 144 वृक्ष
- (ग) पूर्व में इस खाते पर प्राकृतिक रूप से उगे वृक्षों को काटने की अनभंसा दिनांक..... नहीं,
.....को दी गई थी।

स्थल निरीक्षण से ज्ञात होता है कि :-

- (क) खाते के शुष्क वृक्षों की प्रजाति और संख्या..... नहीं
- (ख) खाते के परिपक्व वृक्षों की प्रजाति संख्या..... 125 वृक्ष
- (ग) कृषि/व्यवसाय के हित में कटाई हेतु जरूरी वृक्षों की प्रजाति और संख्या..... नहीं
- (घ) नियम 2 की लागू कंडिका,
यदि कोई हो.....

- (ङ) अन्य विवरण..... दिनांक 01.05.2026 को राजस्व विभाग (राजस्व) पटवारी का निरीक्षण परिसर सहायक मन्नादेव साहू, पंचायत समिति बगीचा में कर नं 4/रकबां.555 हेमके पर 125 साजरी वृक्ष का नापकाय सुची तयार किया गया।

राजस्व अधिकारी का नाम,
पदनाम राजस्व निरीक्षक
हस्ताक्षर.....

01.05.2026

वन अधिकारी का नाम,
पदनाम सी.एच.डी.ओ.
हस्ताक्षर.....
वन परिक्षेत्र सहायक
मन्नादेव साहू

राजस्व निरीक्षण प्रतिवेदन
तहसील कार्यालय, जशपुर (छ.ग.)

आज दिनांक... 01.05.2026 को ग्राम... कुर्ना (महादेवडा) पोहोचनं... 25

रा०नि०मं०... कुर्ना... तहसील - बगीचा, जिला - जयपुर (छ.ग.) के अंतर्गत का

आवेदक... सोमवती नगेशिया पिता... ह. राप्रधीर... जाति... नगेशिया

के द्वारा अपने भूमिस्वामी हक की भूमि ख०नं०... 4/1... रकबा... 0.555 ए०

मे स्थित जीवीत या सूखा वृक्ष को काटने के संबंध में आपके न्यायालय में आवेदन पेश किया गया है उपरोक्त आवेदन के संबंध में स्थल निरीक्षण न्याया० अनुविभागीय अधिकारी

(रा०) बगीचा के पत्र क्रमांक / Q / वाचक / 2026 बगीचा दिनांक 09/04/2026

के परिपालन में वन विभाग के साथ संयुक्त स्थल निरीक्षण किया गया। स्थल निरीक्षण में







उपरोक्त ख०नं० की भूमि पर... कुल 144 सार्वात्र वृक्ष थे 125 सार्वात्र वृक्ष

परिचय... वृक्ष पाया गया जो वर्तमान खसरा पांचसाला में दर्ज है। उपरोक्त ख०नं०

पर स्थित वृक्ष की सीमा मोटाई से.मी. में पृथक से संलग्न है।


पंचनामा पढ़कर सूनाया गया सही स्वीकार कर हस्ताक्षर किया गया है।


गवाह

1. 
2. 
3. 
4. 
5. 
6. 



आवेदक का हस्ताक्षर


रक्षक निरीक्षक
रा.नि.मं.-बगीचा/सखकान्वा
तह.-बगीचा, जिला-जयपुर (छ.ग.)


वन परिक्षेत्र सहायक
महादेवडांड

नाम कुशी पट्टा नं० 25 राठानि० नं० कुशी तहसील बगीचा
जिला जशपुर (छ०ग०)

आवेदित भूमि ख० नं० 41 रकबा 0.555 हे० में
स्थित वृक्षों की जानकारी

क्रमांक	वृक्ष की प्रजाति	सीना गोलाई (सेमी. में)	कैफियत
(1)	सर्गात्रि	34.00	
(2)	—	73.00	
(3)	—	46.00	
(4)	—	50.00	
(5)	—	40.00	
(6)	—	43.00	
(7)	—	100.00	
(8)	—	83.00	
(9)	—	67.00	
(10)	—	52.00	
(11)	—	44.00	
(12)	—	77.00	
(13)	—	83.00	
(14)	—	32.00	
(15)	—	89.00	
(16)	—	80.00	
(17)	—	62.00	
(18)	—	43.00	
(19)	—	36.00	
(20)	—	46.00	

राजस्व निरीक्षक
रा.नि.मं.-बगीचा/सरबकोम्बो
तह.-बगीचा, जिला-जशपुर (छ.ग.)

वन परिक्षेत्र सहायक
महादेवडोंड

ग्राम कुरी पोहोच नं० 25 रा० नं० कुरी तहसील नगीचा
जिला जशपुर (छ०ग०)

आवेदित भूमि ख० नं० 41 रकबा 0.555 हे० में
स्थित वृक्षों की जानकारी

क्रमांक	वृक्ष की प्रजाति	सीना गोलाई (सेमी. में)	कैफियत
21	सर्गाँ	40.00	
22	-11-	52.00	
23	-11-	67.00	
24	-11-	77.00	
25	-11-	48.00	
26	-11-	66.00	
27	-11-	85.00	
28	-11-	40.00	
29	-11-	60.00	
30	-11-	66.60	
31	-11-	64.00	
32	-11-	40.00	
33	-11-	92.00	
34	-11-	79.00	
35	-11-	39.00	
36	-11-	40.00	
37	-11-	55.00	
38	-11-	75.00	
39	-11-	33.00	
40	-11-	74.00	

Yoon
01/05/2016
प्र.नि.ग. जशपुर (छ०ग०)
ज.स.प. (छ०ग०)

धनराज
वन परिक्षेत्र सहायक
महादेवडींड

ग्राम कुशी पोहो नं० २८ रा० नि० नं० ५१ तहसील जशीदा
 जिला जशपुर (छ० ग०)

आवेदित भूमि ख० नं० ५१ रकबा ०.५८८ हे० में
 स्थित वृक्षों की जानकारी

क्रमांक	वृक्ष की प्रजाति	सीना गोलाई (सेमी. में)	कैफियत
41	सर्गोल	98.00	/
42	—	50.00	
43	—	61.00	
44	—	66.00	
45	—	81.00	
46	—	35.00	
47	—	54.00	
48	—	42.00	
49	—	80.00	
50	—	80.00	
51	—	64.00	
52	—	82.00	
53	—	70.00	
54	—	44.00	
55	—	61.00	
56	—	73.00	
57	—	62.00	
58	—	44.00	
59	—	73.00	
60	—	43.00	

राजेश कुमार
 रा. नि. म. २१.०५.२०१६
 तह. - जशीदा, जिला - जशपुर (छ. ग.)

विमल
 वन परिक्षेत्र सहायक
 महादेवडींड

पुणे पत्रांक २८ रा.नि.मं. पुणे तहसील बंगला
जिला जशपुर (छोगा)

आवेदित भूमि ख०नं० ४१ रकबा ०.५५५ हे० में
स्थित वृक्षों की जानकारी

क्रमांक	वृक्ष की प्रजाति	सीना गोलाई (सेमी. में)	कैफियत
61	खसारा	69.00	
62	-11-	55.00	
63	-11-	45.00	
64	-11-	50.00	
65	-11-	68.00	
66	-11-	100.00	
67	-11-	73.00	
68	-11-	42.00	
69	-11-	61.00	
70	-11-	35.00	
71	-11-	45.00	
72	-11-	74.00	
73	-11-	60.00	
74	-11-	74.00	
75	-11-	75.00	
76	-11-	81.00	
77	-11-	85.00	
78	-11-	60.00	
79	-11-	74.00	
80	-11-	60.00	

राज्य वन विभाग
रा.नि.मं.-बगीचा/सरबकोम्बो

वन परिक्षेत्र सहायक
महादेवडींड

ग्राम खुरीग पोहो नं० 25 शानि० नं० 4/1 तहसील बजिया
जिला जशपुर (छ०ग०)

आवेदित भूमि ख० नं० 4/1 रकबा 0.555 हे० में
स्थित वृक्षों की जानकारी

क्रमांक	वृक्ष की प्रजाति	सीना गोलाई (सेमी. में)	कैफियत
81	खसारा	42.00	
82	—	63.00	
83	—	58.00	
84	—	70.00	
85	—	103.00	
86	—	65.00	
87	—	66.00	
88	—	72.00	
89	—	63.00	
90	—	80.00	
91	—	37.00	
92	—	38.00	
93	—	40.00	
94	—	41.00	
95	—	77.00	
96	—	38.00	
97	—	81.00	
98	—	78.00	
99	—	40 + 41	
100	—	70.00	

Yash
राजेश कुमार
रा.नि.अं. - जशपुर, जशपुरकोट
तह. - सीतापुर, जशपुर (छ.ग.)

Amr
वन परिक्षेत्र सहायक
महादेवडाँड

कृष्णा प्लॉट नं० २५ राशन नं० कृष्णा तहसील बरगा
जिला जशपुर (छठगढ)

आवेदित भूमि खण नं० रकबा हे० में
स्थित वृक्षों की जानकारी

क्रमांक	वृक्ष की प्रजाति	सीना गोलाई (सेमी. में)	कैफियत
10.1	सागौन	38.00	
10.2	—	68.00	
10.3	—	70.00	
10.4	—	33.00+38.00	
10.5	—	60.00	
10.6	—	70.00	
10.7	—	56.00	
10.8	—	68.00	
10.9	—	110.00	
11.0	—	74.00	
11.1	—	105.00	
11.2	—	38.00	
11.3	—	54.00	
11.4	—	74.00	
11.5	—	69.00	
11.6	—	43.00	
11.7	—	39.00	
11.8	—	60.00	
11.9	—	64.00	
12.0	—	110.00	

राज्य वन विभाग
रा. नि. भ. नं. ०१०३/२०१८
जशपुर (छठगढ)

वन परिक्षेत्र सहायक
महादेव डोंड

