

# कार्यालय राजस्व निरीक्षक मंडल केशकाल जिला कोण्डागांव (छ0ग0)

// प्रतिवेदन //

क्रमांक /327/ रा0नि0 / सीमा0 / 2026  
प्रति,

केशकाल दिनांक 04/03/2026

अनुविभागीय अधिकारी (रा.)  
केशकाल जिला-कोण्डागांव (छ0ग0)

विषय :- सीमांकन प्रतिवेदन प्रस्तुत करने बाबत।


संदर्भ :- आपके न्यायालय के ज्ञापन क्रमांक /262/अ.वि.अ/रीडर/2026 केशकाल दिनांक  
18/02/2026

—000—

उपरोक्त संदर्भित विषयांतर्गत लेख है कि आवेदक श्री जागेश्वर नाग पिता स्व श्री प्रेमनाथ नाग जाति हल्बा निवासी ग्राम सिंगनपुर तहसील केशकाल के द्वारा ग्राम बटराली प0ह0नं0 18 रा0नि0मं0 केशकाल तहसील केशकाल में स्वयं के स्वामित्व की भूमि ख.नं. 1/40 रकबा 0.0400 हे. पर भवन निर्माण करवाना चाहता है, उक्त भूमि पर स्थित पुराना तेन्दु वृक्ष 1 नग एवं भूमि के सामने स्थित 03 भीरा कटीले बांस की कटाई की अनुमति हेतु आवेदन पत्र प्रस्तुत करने से उक्त आवेदित भूमि का सीमांकन प्रतिवेदन चाही जाने से संदर्भित ज्ञापन के परिपालन में आवेदित भूमि के सीमावर्ती खाते धारको व आवेदक को पूर्व सूचना उपरान्त उनकी उपस्थिति में दिनांक 28/02/2026 को सीमांकन हेतु हल्का पटवारी के साथ मौके स्थल पर उपस्थित हुये। मौके पर आवेदित भूमि को चालू नक्शा से मिलान किया गया। तथा आवेदित भूमि के सभी कोनों को नाप कर आवश्यकतानुसार खुंटी गड़ाकर आवेदक को उनकी भूमि की सीमाओं से अवगत कराया गया। आवेदित भूमि पर 1 नग तेन्दु वृक्ष स्थित है जिसकी छाता की गोलाई 3.20 मी. है। 3 भीरा कटीले बांस का घेरा आवेदक के भूमि ख.नं. 1/40 रकबा 0.0400 हे. के पूर्व दिशा में एन.एच. 30 से लगा हुआ है जो कि आवेदित भूमि के सीमा से बाहर स्थित है।

अतः प्रतिवेदन सादर सम्प्रेषित है।

- संलग्न :-
1. स्थल पंचनामा
  2. खसरा, बी-1, नक्शा
  3. फील्ड बुक

  
राजस्व निरीक्षक  
केशकाल 04-03-2026

पंचनामा

स्थान - अरराली  
दिनांक - 28-02-2026

हम अधीक्षक अरराली यह तरीक करते हैं कि आवेदन श्री जगेश्वर नाग पिता प्रेमनाथ नाग जाति - हल्का निवासी ग्राम - सिंगनपुर के धारा एका के नाम से ग्राम - अरराली पञ्चारी ड. नं. 18 सन्निव. केशकाल, लक्ष्मील- केशकाल स्थित भूमि स्वामी हक की भूमि क. ड. 1/40 रकबा 0.040 हे. में शक निमन्नि. इरना चाहता है उक्त भूमि में स्थित दृष्टा- तेंदू- 1 तग एवं 3 भीरा केंचिले बोस की कौटने की अनुमति हेतु न्यायपाल्य अनुविभागीय अधिकारी (राठ) केशकाल के सतक आवेदन प्रस्तुत करने से न्याया० अनु० इन्डि० (राठ) केशकाल के सापन क्रमांक - 262 दिनांक - 25/02/2026 के परिपालन में आवेदित भूमि के सीमांकन हेतु ~~श्री~~ आवेदित भूमि के सीमावर्ती जातेदारों एवं आवेदक को पूर्वी सूचना देकर सीमांकन हेतु हल्का पञ्चारी के साथ मौके स्थल पर उपस्थित हुए। मौके स्थल पर आवेदित भूमि की चालू नम्बरा के साथ मिलान कर चारों दिशाओं से नाप किया गया। आवेदित भूमि में दृष्टा 1 तग तेंदू का स्थित है। जिसकी दूरी की गोलाई 3.20 मी० है शेष भूमि रिक्त है। 3 भीरा केंचिले बोस आवेदित धारा नम्बर की भूमि में स्थित नहीं है। मौके स्थल पर तैयार गया। पदक सुनाया गया। कही पाकर हल्का अरराली

प्रीत

(जगेश्वर नाग)

28.02.2026  
R.F.

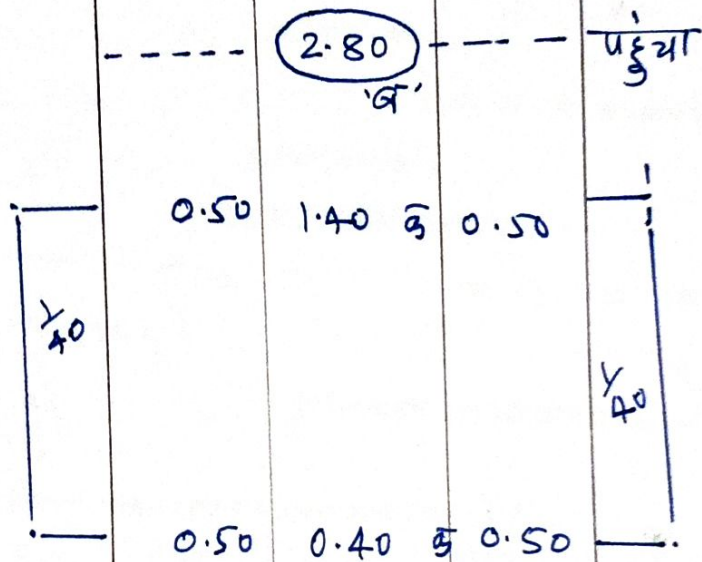
उमेश

28/02/2026  
पञ्चारी  
प. ड. नं. 18/अरराली  
दिनांक

जगेश्वर



खिला - कुक



दिशा पूर्व बिन्दु 'अ' से दिशा पश्चिम  
बिन्दु 'ब' की ओर जरीब लाइन चला ↑

वसूला नम्बर  $\frac{1}{40}$  रकबा 0.040 हे०

शाम - अ२राली, प२कारी ह.त०-18

रानिम० - कैशाडाल, तह०- कैशाडाल

जिला - कोण्डागांव (द०ग०)

3m  
राजस्व निरीक्षक  
केशकाल  
जिला कोण्डागांव (उ.ग.)

प्ररूप-घ  
[नियम 7 (1) देखिये]  
निरीक्षण प्रतिवेदन

प्राप्ति

अनुविभागीय अधिकारी (राजस्व)  
अनुविभाग केशकाल जिला कोण्डाग्रांव छ.ग.

विषय:- वृक्ष कटाई के संबंध में स्थल निरीक्षण प्रतिवेदन ।  
संदर्भ:- आपके न्यायालय का ज्ञापन क्रमांक 297 दिनांक 25/02/2026

संदर्भित आदेश के अनुपालन में संयुक्त स्थल निरीक्षण दिनांक 04.03.2026 को किया गया। स्थल निरीक्षण के दौरान साक्षी के रूप में निम्नलिखित उपस्थित रहे-

- (क) आवेदक एवं उसके नातेदार श्री. धामोप्रबुद्ध नाग / श्री. प्रेमनाथ नाग  
(ख) सरपंच/पंच महेश्वरी, हिंडको पति बबूलाल  
(ग) पटवारी/कोटवार गंधा कोमरा  
(घ) स्वतंत्र स्थानीय साक्षी उमेश्वर, जगदीश

तहसील कार्यालय में हुए पंजीयन पंजी एवं राजस्व अभिलेख (बी-1/खसरा) के अवलोकन के आधार पर खाते में स्थित वृक्षों का विवरण निम्नानुसार है:-

- (क) खाते पर प्राकृतिक रूप से उगे वृक्षों की प्रजाति और संख्या लेन्दू-1 नम, 3भीर बांस  
(ख) खाते पर रोपित वृक्षों की प्रजाति और संख्या  
(ग) पूर्व में इस खाते पर प्राकृतिक रूप से उगे वृक्षों को काटने की अनुशंसा दिनांक को दी गई थी।

स्थल निरीक्षण से ज्ञात होता है कि-

- (क) खाते के शुष्क वृक्षों की प्रजाति और संख्या लेन्दू-1 नम, 3भीर बांस  
(ख) खाते के परिपक्व वृक्षों की प्रजाति संख्या  
(ग) कृषि/व्यवसाय के हित में कटाई हेतु जरूरी वृक्षों की प्रजाति और संख्या  
(घ) नियम 2 की लागू कंडिका,

यदि कोई हो

- (ड) अन्य विवरण

राजस्व अधिकारी का नाम तहसीलदार  
पदनाम गणेश सिंह केशकाल  
हस्ताक्षर तहसीलदार केशकाल

वन अधिकारी का नाम  
पदनाम कुलदीप कुमार नीला  
हस्ताक्षर वन परिसर अधिकारी  
केशकाल  
जिला-कोण्डाग्रांव (छ.ग.)

# पालय राजस्व निरीक्षक मंडल केशकाल जिला कोण्डागांव (छ0ग0)

// प्रतिवेदन //

क्रमांक / 227 / रा0नि0 / सीमां0 / 2026  
प्रति,

केशकाल दिनांक 04/03/2026

अनुविभागीय अधिकारी (रा.)  
केशकाल जिला-कोण्डागांव (छ0ग0)

विषय :- सीमांकन प्रतिवेदन प्रस्तुत करने बाबत।


संदर्भ :- आपके न्यायालय के ज्ञापन क्रमांक / 262 / अ.वि.अ / रीडर / 2026 केशकाल दिनांक  
18/02/2026

—000—

उपरोक्त संदर्भित विषयांतर्गत लेख है कि आवेदक श्री जागेश्वर नाग पिता स्व श्री प्रेमनाथ नाग जाति हल्बा निवासी ग्राम सिंगनपुर तहसील केशकाल के द्वारा ग्राम बटराली प0ह0नं0 18 रा0नि0मं0 केशकाल तहसील केशकाल में स्वयं के स्वामित्व की भूमि ख.नं. 1/40 रकबा 0.0400 हे. पर भवन निर्माण करवाना चाहता है, उक्त भूमि पर स्थित पुराना तेन्दु वृक्ष 1 नग एवं भूमि के सामने स्थित 03 भीरा कटीले बांस की कटाई की अनुमति हेतु आवेदन पत्र प्रस्तुत करने से उक्त आवेदित भूमि का सीमांकन प्रतिवेदन चाही जाने से संदर्भित ज्ञापन के परिपालन में आवेदित भूमि के सीमावर्ती खाते धारको व आवेदक को पूर्व सूचना उपरान्त उनकी उपस्थिति में दिनांक 28/02/2026 को सीमांकन हेतु हल्का पटवारी के साथ मौके स्थल पर उपस्थित हुये। मौके पर आवेदित भूमि को चालू नक्शा से मिलान किया गया। तथा आवेदित भूमि के सभी कोनों को नाप कर आवश्यकतानुसार खुंटी गडाकर आवेदक को उनकी भूमि की सीमाओं से अवगत कराया गया। आवेदित भूमि पर 1 नग तेन्दु वृक्ष स्थित है जिसकी छाता की गोलाई 3.20 मी. है। 3 भीरा कटीले बांस का घेरा आवेदक के भूमि ख.नं. 1/40 रकबा 0.0400 हे. के पूर्व दिशा में एन.एच. 30 से लगा हुआ है जो कि आवेदित भूमि के सीमा से बाहर स्थित है।

अतः प्रतिवेदन सादर सम्प्रेषित है।

- संलग्न :-
1. स्थल पंचनामा
  2. खसरा बी-1, नक्शा
  3. फील्ड बुक

  
राजस्व निरीक्षक  
04-03-2026  
केशकाल