

प्रति  
 अनुसूचित आधिकारी (श)

कोण्डगाँव

विषय: वृक्ष काटे अनुसूचित के संख्या में स्वरजॉय  
 परिपेडन

संदर्भ: आ. क्र. 1803/प्र-2/अ.वि.क (श) 2025-कोण्डगाँव  
 दिनांक 30-10-2025 के संदर्भ में।

अहोदय

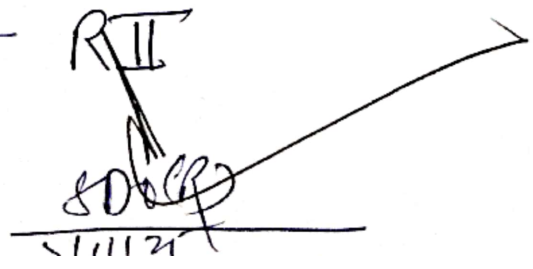
विषयान्वित लेख है कि संदर्भित आण के पालन में  
 डाक्टोरल लुभाण चंद्र विरा जी शम जाति पंजाबी डाए वृक्ष  
 काटे अनुसूचित के लिए दिनांक 6-11-2025 को स्वरजॉय  
 किया गया। ग्राम कोण्डगाँव के अभिलेखानुसार खन 592  
 संख्या 0-296 हे अमि लुभाण चंद्र विरा जी (शम जाति  
 पंजाबी) के नाम पर परिवर्तित अमि मड में दर्ज है। उक्त  
 अमि पर चार गट वृक्षों को पुनर्निर्माण क्रम में डेकर  
 दाला गोरुई माफ कर कर्नो संयाह किया गया।

क्र	वृक्ष क्रमांक	प्रजाति	दाता गौराई	कैजिपत
1	1	सागान	0.80 मी	हटा
2	2	"	1.10 मी	हटा
3	3	"	0.65 मी	"
4	4	"	0.38 मी	"
5	5	"	1.00 मी	"
6	6	"	1.10 मी	"
7	7	"	0.55 मी	"
8	8/1	"	0.63 मी	"
9	8/2	"	0.43 मी	"
10	9	"	1.10 मी	"
11	10	"	0.70 मी	"
12	11	"	0.75 मी	"

अतः स्वरजॉय परिपेडन साइर प्रकृत है।

संलग्न

- ① पंचनामा
- ② नकशा (वाल)

RTI  
  
 साहय

30/11/2025  
 राजस्व निरीक्षक  
 कोण्डगाँव

पंचनामा

गांव अनुविभागेण्य खाधिकारी (श.) कोडगांव के  
आपन क्र. 11803/3-2/आ.वि.का (श.)/2025 कोडगांव के  
दिनांक 30-10-25 के पारन मे आण्डक लुभाय-बंड  
विश ब्रो शम जालि पंचावी डारा एड कएई  
अनुमति के लिए दिनांक 6-11-2025 को एयर  
जंय किया गया। ग्राम कोडगांव के अभिलेखानुशाह  
क्र.नं 5921, रकबा 0.296 हे भूमि लुभाय बंड विश  
मीरम के नाम पर दर्ज है। उक्त भूमि मे अगे  
जागीर हदो को आके पर क्रमंक देण हहा  
गोलाई माप कर लूची हया किया गया। एयर  
पर आण्डक हंय परिजन उपलब्ध रहे। पंचनामा  
लैयात किया गया हलगात्र किया गया।

सुभाष

*Handwritten signature*

*Handwritten signature*

*Handwritten signature*

*Handwritten signature*

31/11/25

राजसव निरीक्षक  
कोडगांव

फॉर्म पी-11 खसरा पांचसाला खण्ड-1 (भूमिस्वामी का विवरण)

ग्राम : कोण्डागांव (4902198)

हस्ता : 00015


रा नि : कोण्डागांव

तहसील : कोण्डागांव

जिला : कोण्डागांव

20251106490200006

भूमि का ब्यौरा हेक्टेयर में एवं करो का ब्यौरा रुपये पैसे में है।



क्रमांक	क्षेत्रफल (और यदि भूमि खाली में सम्मिलित न हो तो इसका वर्णन)	कब्जेदार का विवरण					प्रयोजन जिसके लिए भू-राजस्व निर्धारण किया गया है तथा नियत भूराजस्व	अधिकार जिसके अंतर्गत भूमि धारण की गई है	किसी भूमि स्वामी या पट्टेदार या किसी मौजूबी कास्तकार के उपपट्टेदार का नाम, पिता का नाम, लगान या पट्टे की रकम और उप-पट्टे पर दिया गया भाग का क्षेत्रफल	कैफियत
		नाम (3)	पिता या पति का नाम (4)	जाति (5)	निवास स्थान (6)	पड़ती का क्षेत्रफल (7)				
592/1	0.2960	खसरा नंबर - 591/1 के अनुसार	खसरा नंबर - 591/1 के अनुसार	खसरा नंबर - 591/1 के अनुसार	खसरा नंबर - 591/1 के अनुसार	आवासीय इकाई / कॉलोनी / परियोजना  ₹ 0.01	भूमिस्वामी - व्यववर्तित		खसरा आईडी : 108702306 ऋण पुस्तिका:1838861 आवासीय इकाई / कॉलोनी / परियोजना सागवान(टेक्टोना गैडिस) 12	
594/1	0.7410	खसरा नंबर - 591/1 के अनुसार	खसरा नंबर - 591/1 के अनुसार	खसरा नंबर - 591/1 के अनुसार	खसरा नंबर - 591/1 के अनुसार	आवासीय इकाई / कॉलोनी / परियोजना  ₹ 1.90	भूमिस्वामी - व्यववर्तित		खसरा आईडी : 108665098 ऋण पुस्तिका:1838861 सागवान आवासीय इकाई / कॉलोनी / परियोजना	

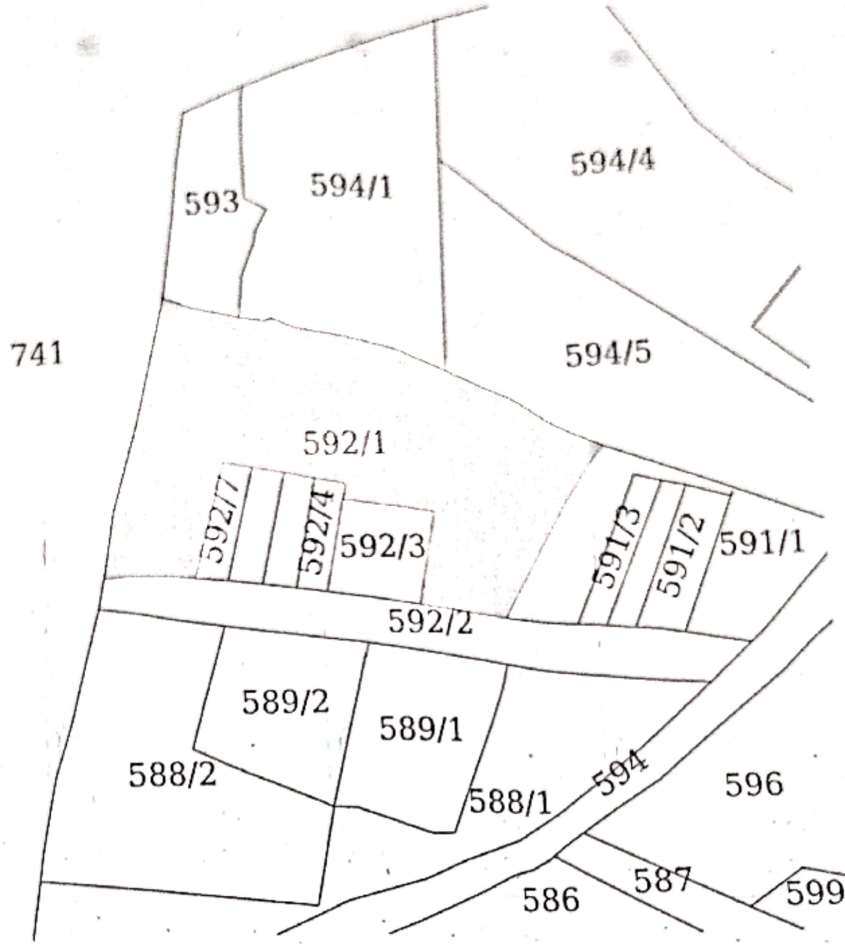
सागवान  
आवासीय इकाई / कॉलोनी / परियोजना  
(उप. 1)

छ. ग. शासन राजस्व विभाग

दिनांक : 06/11/2025 05:04:04 PM

खसरा नक्शा

कोण्डागांव, प.ह.न. - 00015, राजस्व निरीक्षक मण्डल - कोण्डागांव, तहसील - कोण्डागांव, जिला - कोण्डागांव



मापमान 1:500

खसरा नंबर : 592/1  
धारणाधिकार : भूमिस्वामी - व्यपवर्तित  
भूमि : 0.2960 हेक्टेयर  
सिंचित भूमि : 0.0000  
असिंचित भूमि : 0.2960

नाम : सुभाषचंद्र  
पिता का नाम : श्रीराम  
पता : सा0देह

सक्षम अधिकारी के हस्ताक्षर व पदमुद्रा

फॉर्म बी-1 किरतबंदी खतौनी (आसामीवार)

भूमि का ब्योरा हेक्टर में एवं करो का ब्योरा रुपये पैसे में

Document Id -20251106490200005

ग्राम : कोण्डागांव (4902198) हल्का : 00015

रा नि : कोण्डागांव

तहसील : कोण्डागांव

जिला : कोण्डागांव

क्र.सं.	भू-सूचकी या शतकीय परचेवर का नाम	खतो में शामिल प्रत्येक भू-भापन का क्र. का क्र.	प्रत्येक भू-भापन का क्षेत्रफल और खाते का कुल क्षेत्रफल	किरती के ब्यारे	घालू और बकामा माँग			वसूलियाँ			खजाने में जमा करने के ब्यारे			वर्ष की समाप्ति पर बाकी			वर्ष की समाप्ति पर बाकी वसूलियाँ			जारी की गई बलात आदेशिका के ब्यारे		
					भू-राजस्व	उपकर	योग	भूगतान करने वाले व्यक्ति का नाम	भू-राजस्व	उपकर	योग	रकम जमा करने वाले का नाम	जमा करने की तारीख	घालान क्रमांक	भू-राजस्व	उपकर	योग	भू-राजस्व	उपकर		योग	
(1)	(2)	(3)	(4)	(5)	(6)	(7)	(8)	(9)	(10)	(11)	(12)	(13)	(14)	(15)	(16)	(17)	(18)	(19)	(20)	(21)	(22)	(23)
702	(1) नाम - सुभाषचंद्र पित्त शीरान (जाति राजबी) पता - साउथ - स्वामित्व - भूमिस्वामी - व्यपवर्तित	591/1	0.2310		2.9700																	
		592/1	0.2960																			
		594/1	0.7410 (0.00 sq.ft)																			
कुल		3	1.2680		2.9700	0	0															

*(Handwritten Signature)*  
 [Stamp]

नोट - बैंक में बिरो गारे रम कण का नितरण 'फॉर्म पी-11' ग्राम गण्ड-1 में तथा कण का नितरण 'फॉर्म पी-11' ग्राम गण्ड-2 में भंडित है।

फॉर्म पी-॥ खसरा पांचसाला खण्ड-1 (भूमिस्वामी का विवरण)

कृषि वर्ष: 2025-2026

ग्राम : कोण्डागांव (4902198)

हल्का : 00015

रा नि : कौंडागांव

तहसील : कौंडागांव

जिला : कौंडागांव

20251106490200006

भूमि का ब्यौरा हेक्टेयर में एवं करो का ब्यौरा रुपये पैसे में है।

क्रमांक	क्षेत्रफल (और यदि भूमि खातो में सम्मिलित न हो तो उसका वर्णन)	कब्जेदार का विवरण					प्रयोजन जिसके, लिए भू-राजस्व निर्धारण किया गया है तथा नियत भूराजस्व	अधिकार जिसके अंतर्गत भूमि धारण की गई हो	किसी भूमि स्वामी या पट्टेदार या किसी मौजूबी कास्तकार के उपपट्टेदार का नाम, पिता का नाम, लगान या पट्टे की रकम और उप-पट्टे पर दिया गया भाग का क्षेत्रफल	कैफियत
		नाम	पिता या पति का नाम	जाति	निवास स्थान	पड़ती का क्षेत्रफल				
(1)	(2)	(3)	(4)	(5)	(6)	(7)	(8)	(9)	(10)	
591/1	0.2310	सुभाषचंद्र	पिता श्रीराम	पंजाबी	सा0देह	आवासीय इकाई / कॉलोनी / परियोजना  ₹ 1.06	भूमिस्वामी - व्यपवर्तित		CG6815118062020005 / 23 Apr 2021 खसरा आईडी : 108663467 ऋण पुस्तिका:1838861 परिवर्तित 591,592/1,594/1 परिवर्तित लगान 8245.00 उपकर 4123.00 आवासीय इकाई / कॉलोनी / परियोजना	