

# कार्यालय वनमण्डलाधिकारी, सुकमा वनमण्डल, सुकमा

Office-(07864) 284217, 284272 Fax-(07864) 284209 E-mail - dfo-sukma.cg@gov.in / dfosukma@yahoo.co.in

क्रमांक/राजस्व/मा.म./131

सुकमा, दिनांक 17/01/2026

प्रति,

अनुविभागीय अधिकारी(रा.)  
कोन्टा, जिला -सुकमा(छ.ग.)

विषय:- स्वामित्व हक की भूमि पर सूखे-खड़े मृत ईमारती प्रजाति के सागौन /अन्य वृक्ष को वन विभाग को विक्रय करने हेतु अभिमत बाबत ।

संदर्भ :- (1) कार्यालय तहसीलदार तहसील कोन्टा का पत्र क्र./887/प्रस्तु./तह./2025 दिनांक 20/11/2025

(2) उप वनमण्डलाधिकारी कोन्टा का कार्यालय पत्र क्र./के./43 दिनांक 08/01/2026

(3) वन परिक्षेत्र अधिकारी, कोन्टा का पत्र क्रमांक/के./1032 दिनांक 12/12/2025 ।

— 000 —

उपरोक्त विषयांतर्गत संदर्भ में प्रतिवेदन है, कि आवेदक श्री दारा सावित्री पिता स्व. वेंकटेश्वर राव निवासी ग्राम-कोन्टा तहसील कोन्टा जिला-सुकमा (छ.ग.) की स्वामित्व हक की ग्राम-मेटागुड़ा प.ह.नं.22/इंजरम में स्थित भूमि खसरा नं. 101/2 रकबा 1.190 हे. भूमि में स्थित 05 मग ईमारती प्रजाति के सागौन वृक्ष सूची-स में दर्शित वृक्षों को प्राकृतिक रूप से सूखे-खड़े होने के कारण ईमारती वृक्ष को काटने हेतु आवेदक भूमि का सीमांकन रिपोर्ट के आधार पर निरीक्षण कर निर्धारित प्रपत्रों में तैयार कर आपकी ओर संलग्न प्रेषित की जा रही है ।

अतः परिक्षेत्र अधिकारी, कोन्टा एवं उप वनमण्डलाधिकारी, कोन्टा के अनुशंसा के आधार पर एवं आवेदक भूमि का सीमांकन रिपोर्ट के आधार पर प्रश्नाधीन भूमि पर स्थित वृक्षों की स्थिति एवं वृक्षों के जांच के संबंध में जांच प्रतिवेदन में सूची-स में चिन्हांकित ईमारती प्रजाति के सागौन वृक्ष को काटने एवं वन विभाग को विक्रय करने की अनुमति प्रदान करने की अनुशंसा की जाती है ।

संलग्न :- स्थल निरीक्षण टीप मूल नस्थी क्र.- 01 से 08 तक

वनमण्डलाधिकारी

सुकमा वनमण्डल, सुकमा  
सुकमा, दिनांक 17/01/2026

पृष्ठां. क्रमांक/राजस्व/मा.म./132

प्रतिलिपि:- (1) उप वनमण्डलाधिकारी कोन्टा वनमण्डल, सुकमा की ओर सूचनार्थ ।

(2) आवेदक श्री दारा सावित्री पिता स्व. वेंकटेश्वर राव निवासी ग्राम-कोन्टा तहसील कोन्टा जिला-सुकमा (छ.ग.) को सूचनार्थ ।


वनमण्डलाधिकारी


सुकमा वनमण्डल, सुकमा

## स्थल निरीक्षण प्रतिवेदन

आज दिनांक 30/11/2025 को ग्राम मेटागुड़ा प.ह.न.22 इंजरम रा.नि.म. कोंटा तहसील कोंटा जिला सुकमा के निवासी आवेदक श्री दारा सावित्री पिता स्व. वेंकटेश्वर राव जाति..... के परिक्षेत्र कार्यालय कोंटा के कार्यालयीन पत्र क्रमांक/K/815 दिनांक 16/10/2025 के परिपालन में राजस्व निरीक्षक पटवारी एवं वन विभाग के कर्मचारी/अधिकारी के साथ खसरा क्रमांक 101/2 रकबा 1.6190 हैं.में मौका स्थल निरीक्षण किया गया जिसमें सागौन प्रजाति के कुल 22 नग वृक्ष पाये गये जिसमें 01 नग वृक्ष हाफसाऊंड बाकी 21 वृक्ष हराभरा एवं परिपक्व अवस्था में है समस्त वृक्षों की गणना कर नापजोख छाती गोलाई तथा ऊंचाई लेकर सूची तैयार किया गया स्थल सत्यापन के समय ग्रामवासी उपस्थित थे । वृक्ष की गणना सूची संलग्न है।

  
परिसर रक्षक  
परिसर-एराबोर

  
सहायक परिक्षेत्र अधिकारी  
उप परिक्षेत्र-कोंटा

  
पटवारी  
प.ह.नं. 22 इंजरम  
पटवारी  
खेडी जोगा  
म0ह0नं0 22 इंजरम  
तह:कोंटा, जिला-सुकमा(छ.ग.)

  
राजस्व निरीक्षक  
रा.नि.मं. कोंटा

# वृक्षों की सूची - स

## काटे जाने वाले वृक्ष

भूमिस्वामी का नाम:- दारा सावित्री (आवेदक) पिता स्व.वेंकटेश्वर राव

ग्राम मेटागुड़ा प.ह.नं. 22/ इंजरम रा.नि.मं. कोण्टा तहसील कोण्टा जिला सुकमा (छ.ग.)

स्थित भूमि का खसरा क्रमांक...101/2.....रकबा..1.6190..... हेक्टेयर भूमि

क्र	वृक्ष का क्रमांक	वृक्ष का नाम	वृक्ष का गोलाई मीटर	वृक्ष की स्थिति	अन्य विवरण
	2	3	4	5	6
1	08	सागौन	148	HS	सूखने की ओर
2	11	सागौन	136	HS	सूखने की ओर
3	14	सागौन	190	HS	सूखने की ओर
4	21	सागौन	160	HS	सूखने की ओर
5	22	सागौन	152	HS	सूखने की ओर

### गोश्वारा

सागौन सूखने की ओर - 05 नग हाफसाउंड

सागौन सूखा - निरंक

हराभरा जीवित - 17 नग

योग:- 22 नग




दारा सावित्री  
पति दारा सावित्री

प.ह.नं. 22 इंजरम  
तह.कोण्टा, जिला-सुकमा(छ.ग.)



परिक्षेत्र अधिकारी  
एराबोर



सहायक परिक्षेत्र अधिकारी  
उप परिक्षेत्र-कोण्टा