

कायालय कलेक्टर जिला - कोरबा (छत्तीसगढ़) एवं पदेन उप सचिव,
छत्तीसगढ़ शासन राजस्व एवं आपदा प्रबंधन विभाग

-: अधिसूचना :-

दिनांक 03/01/2023

क्रमांक 245 चूंकि राज्य शासन को यह समाधान हो गया है कि नीचे दी गई अनुसूची में वर्णित भूमि की ढेलवाडीह - पतरापाली मार्ग में अहिरन नदी पर उच्चस्तरीय पुल एवं पहुँच मार्ग के निर्माण हेतु सार्वजनिक प्रयोजन के लिए आवश्यकता है। अतः भूमि अर्जन, पुनर्वासन तथा पुनर्व्यवस्थापन में उचित प्रतिकर और पारदर्शिता का अधिकार अधिनियम 2013 (जिसे एतद् पश्चात् अधिनियम 2013 कहा जायेगा) की धारा 19 के तहत यह घोषित किया जाता है कि इस भूमि का उक्त प्रयोजन के लिए आवश्यकता है :-


अनुसूची


भूमि का वर्णन :-

1. जिला : कोरबा
2. तहसील : कटघोरा
3. ग्राम/नगर : ढेलवाडीह
4. भूमि का क्षेत्रफल: 0.071 हे.


खसरा नंबर	रकबा (हे. में)
334/1	0.030
334/2	0.041
योग :- 2	0.071

2. भूमि का नक्शा (प्लान) का निरीक्षण अनुविभागीय अधिकारी (राजस्व) कटघोरा के कार्यालय में किया जा सकता है।
3. उक्त भूमि अर्जन में किसी भी व्यक्ति का विस्थापन निहित नहीं है।


अनुविभागीय अधिकारी
सेतु निर्माण विभाग कोरबा (छ.ग.)
जय संपन्न कोरबा (छ.ग.)


अनुविभागीय अधिकारी (रा.)
कटघोरा (छ. ग.)

छत्तीसगढ़ के राज्यपाल के नाम से
तथा आदेशानुसार


(अभिमत वसंत)
कलेक्टर, कोरबा
एवं पदेन उप सचिव,
छत्तीसगढ़ शासन
राजस्व एवं आपदा प्रबंधन विभाग