

कार्यालय अनुविभागीय अधिकारी(रा.) एवं भू-अर्जन अधिकारी साजा जिला-बेमेतरा छ.ग.

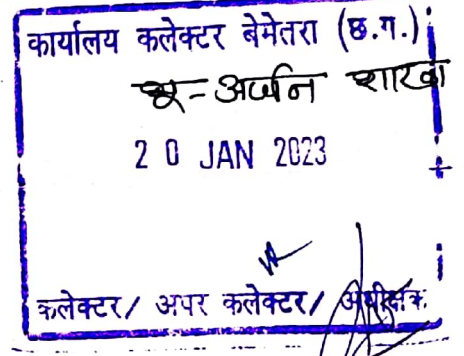
//ज्ञापन//

क्रमांक/ /प्र.- /अविअ/202...

साजा, दिनांक /01/23

प्रति,

1. कलेक्टर, महोदय भू-अर्जन शाखा
बेमेतरा जिला-बेमेतरा छ.ग.
2. कार्यपालन अभियन्ता,
लोक निर्माण विभाग, सेतु निर्माण,
संभाग दुर्ग छ.ग.
3. तहसीलदार, थानखम्हरिया
4. सचिव, ग्राम-पंचायत, बम्हनी



556A
28/1/23

विषय :- भू-अर्जन पुनर्वासन एवं पुनर्व्यवस्थापन में उचित प्रतिकर एवं पारदर्शिता का अधिकार अधिनियम 2013 की कंडिका 13(3) के तहत आपसी सहमति से भूमि क्रय नीति 2016 के अन्तर्गत सार्वजनिक सूचना का प्रकाशन करने बाबत।

---00---

विषयान्तर्गत लेख है कि बम्हनी-समुन्दवारा-सुखाताल मार्ग में डोटू नाला पर जलमग्गीय पुलमय पहुंच मार्ग निर्माण कार्य में ग्राम-बम्हनी प.ह.नं.-04, रा.नि.मं. व तह.-थानखम्हरिया जिला-बेमेतरा छ.ग. की कार्य मे निजी भूमि का आपसी सहमति से भूमि क्रय नीति 2016 के तहत कंडिका 13(3) अन्तर्गत प्रारंभिक सूचना का प्रकाशन कराये जाने बाबत, प्रारंभिक सूचना संलग्न है।

अतः कृपया प्रारंभिक सूचना का प्रकाशन कराया जाकर पावती इस कार्यालय को भेजने का कष्ट करें।

संलग्न :- उपरोक्तानुसार।



अनुविभागीय अधिकारी(रा.)
एवं भू-अर्जन अधिकारी साजा जिला-बेमेतरा छ.ग.
साजा, दिनांक 17/01/23

क्रमांक/180/प्र.- /अविअ/202.3-31-82

प्रतिलिपि :-

1. NIC, बेमेतरा को प्रारंभिक सूचना को राजस्व विभाग की वेब साईट में अपलोड किये जाने हेतु प्रेषित।
2. कार्यपालन अभियन्ता, लोक निर्माण विभाग, सेतु निर्माण संभाग-दुर्ग छ.ग. को सूचनार्थ एवं आवश्यक कार्यवाही हेतु प्रेषित। कृपया प्रारंभिक सूचना का प्रकाशन राज्य स्तरीय समाचार पत्र एवं स्थानीय समाचार पत्र में कराया जाकर पेपर की प्रति इस कार्यालय को भेजने का कष्ट करें।
3. भू-अर्जन प्रभारी वाचक, अ.वि.अ., साजा को प्रकाशन कराने सूचनार्थ।

अनुविभागीय अधिकारी(रा.)
एवं भू-अर्जन अधिकारी साजा
जिला-बेमेतरा (छ.ग.)


न्यायालय कलेक्टर एवं भू-अर्जन अधिकारी जिला-बेमेतरा (छ.ग.)
सार्वजनिक सूचना
प्रारूप "क"


राज्य शासन के विभाग-कार्यपालन अभियंता, लोक निर्माण विभाग सेतु निर्माण संभाग, दुर्ग के अंतर्गत बम्हनी-समुंदवारा-सुखाताल मार्ग में डोटू नाला पर जलमगनीय पुलमय पहुंच मार्ग निर्माण कार्य में ग्राम-बम्हनी, प.ह.न. 04 रा.नि.म.-थानखम्हरिया तहसील थानखम्हरिया, जिला-बेमेतरा (छ.ग.) की आवश्यकता होने से राज्य शासन विभाग निम्नांकित कृषक की भूमि आपसी सहमति से क्रय नीति 2016 के तहत कराना चाहता है।

जिला	तहसील	नगर / ग्राम	स . क्र .	भू-स्वामी का नाम व पिता व पति का नाम	क्रय करने हेतु प्रस्तावित भूमि का विवरण				स्थावर परिसंपत्ति का विवरण	सार्वजनिक प्रियोजन का वर्णन
					ख.न.	हे.में.	एकड़ में	वर्ग मी.		
1.	2	3	4	5	6	7	8	9	10	11
बेमेतरा	थान-खम्हरिया	बम्हनी	1	धनीराम पिता बट्टी	63	0.06	0.15	600	-	बम्हनी-समुंदवारा-सुखाताल मार्ग में डोटू नाला पर जलमगनीय पुलमय पहुंच मार्ग निर्माण कार्य

यदि किसी व्यक्ति या संस्था को क्रय-विक्रय या स्वत्व में कोई आपत्ति हो तो वह प्रकाशन तिथि से 15 दिवस के भीतर आपत्ति के आधारों एवं सुसंगत दस्तावेजों सहित लिखित दावा/आपत्ति स्वयं या अपने विधिक प्रतिनिधि के माध्यम से प्रस्तुत कर सकते हैं। नियत तिथि पश्चात् प्रस्तुत दावा/आपत्ति पर विचार नहीं किया जावेगा।

आज दिनांक 20/12/2022 को मेरे हस्ताक्षर एवं पद मुद्रा से जारी किया गया।


 भू-अर्जन अधिकारी
 साजा, जिला बेमेतरा (छ.ग.)


 कलेक्टर एवं भू-अर्जन अधिकारी
 जिला-बेमेतरा (छ.ग.)