

**कार्यालय कलेक्टर, जिला-कोरबा, (छ.ग.) एवं पदेन उपसचिव, छ.ग. शासन
राजस्व एवम् आपदा प्रबंधन विभाग**

—:अधिसूचना :—

क्र. / 9990 / भूअर्जन/अ-82/2022,

कोरबा, दिनांक 26/08/2022

चूंकि राज्य शासन को यह प्रतीत होता है कि नीचे अनुसूची में दर्शित भूमि की गंगदेई व्यपवर्तन योजनान्तर्गत नहर निर्माण हेतु सार्वजनिक प्रयोजन के लिए आवश्यकता है अथवा आवश्यकता पड़ने की संभावना है। अतः भूमि अर्जन, पुनर्वासन तथा पुनर्व्यवस्थापन में उचित प्रतिकर और पारदर्शिता का अधिकार अधिनियम 2013 (जिसे एतद् पश्चात् अधिनियम 2013 कहा जायेगा) की धारा 19 के तहत यह घोषित किया जाता है कि इस भूमि की उक्त प्रयोजन के लिए आवश्यकता है—

अनुसूची

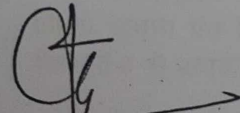
- (1) भूमि का वर्णन —
(क) जिला — कोरबा
(ख) ग्राम — रंगबेल
(ग) तहसील — कटघोरा
(घ) क्षेत्रफल — 3.179 हे.

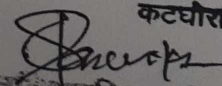
स. क्र.	खसरा नं.	क्षेत्रफल	स. क्र.	खसरा नं.	क्षेत्रफल	स. क्र.	खसरा नं.	क्षेत्रफल
1	101	0.040	17	181/2, 183/2	0.129	33	737	0.081
2	96, 97	0.077	18	182	0.121	34	734	0.040
3	94/1, 95/1	0.049	19	190/2	0.053	35	731	0.053
4	88/2	0.032	20	732	0.121	36	779/1	0.081
5	81, 82, 83, 84	0.101	21	690	0.101	37	781	0.061
6	137	0.057	22	698	0.061	38	805	0.061
7	139/2	0.032	23	735/1	0.061	39	803	0.101
8	139/3	0.028	24	687	0.101	40	779/2	0.040
9	139/1	0.032	25	694/2	0.181	41	778/1	0.049
10	131, 132, 133	0.081	26	735/2	0.101	42	778/2	0.024
11	136	0.024	27	733/2	0.020	43	780	0.061
12	129	0.061	28	700/1	0.036	44	782	0.049
13	127/1	0.057	29	700/2	0.040	45	783	0.089
14	689	0.012	30	701/1, 702/1	0.049	46	784	0.032
15	127/2	0.053	31	703, 704	0.125	47	812/1	0.162
16	692	0.101	32	707	0.061	योग		3.179

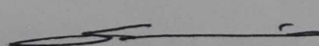
2. भूमि का नक्शा (प्लान) का निरीक्षण अनुविभागीय अधिकारी (रा.), कटघोरा के कार्यालय में किया जा सकता है।

3. प्रस्तावित भू-अर्जन से किसी भी प्रभावित परिवार का विस्थापन निहित नहीं है।

छत्तीसगढ़ के राज्यपाल के नाम से तथा आदेशानुसार


अनुविभागीय अधिकारी (रा.)
कटघोरा


अनुविभागीय अधिकारी
जल संयंत्र उप-संभाग
कमला 1, कटघोरा


(संजीव कुमार झा)
कलेक्टर
जिला-कोरबा
एवं पदेन उप सचिव
छ.ग. शासन
राजस्व एवं आपदा प्रबंधन विभाग