

कार्यालय अनुविभागीय अधिकारी(रा.) एवं भू-अर्जन अधिकारी बेरला,

जिला बेमेतरा

ज्ञापन

क्रमांक/ 255 / प्र-1/2022
प्रति,

बेरला दिनांक 08 / 12 / 2022


1. कलेक्टर, महोदय भू-अर्जन शाखा
जिला-बेमेतरा
2. कार्यपालन अभियंता
लो.नि.विभाग, संभाग बेमेतरा
3. तहसीलदार बेरला
4. सचिव, ग्राम पंचायत करामाल
जिला-बेमेतरा

विषय :- भूमि अर्जन पुनर्वासन एवं पुनर्व्यवस्थापन में उचित प्रतिकर एवं पारदर्शिता का अधिकार अधिनियम 2013 की कंडिका 13(3) के तहत आपसी सहमति से भूमि क्रय नीति 2016 के अंतर्गत सार्वजनिक सूचना का प्रकाशन कराने बाबत।

—00—

विषयांतर्गत लेख है कि सोढ-करामाल मार्ग का निर्माण कार्य हेतु ग्राम करामाल प0ह0न0 14, राजस्व निरीक्षक मण्डल बेरला तहसील बेरला, जिला-बेमेतरा की कार्य में निजी भूमि का आपसी सहमति से भूमि क्रय नीति 2016 के तहत कंडिका 13(3) अंतर्गत प्रारंभिक सूचना का प्रकाशन कराये जाने बाबत प्रारंभिक सूचना संलग्न है।


अतः कृपया प्रारंभिक सूचना का प्रकाशन कराया जाकर पावती इस कार्यालय को भेजने का कष्ट करें।


अनुविभागीय अधिकारी (रा)
एवं भू-अर्जन अधिकारी, बेरला
बेरला, जिला-बेमेतरा

बेरला दिनांक 08 / 12 / 2022

पृ. क्रमांक/ 256 / प्र-1/2022
प्रतिलिपि :-

- 1) NIC बेमेतरा को प्रारंभिक सूचना को राजस्व विभाग की वेबसाईट में अपलोड किये जाने हेतु प्रेषित।
- 2) कार्यपालन अभियंता, लोक निर्माण विभाग, संभाग बेमेतरा को सूचनार्थ एवं आवश्यक कार्यवाही हेतु। कृपया प्रारंभिक सूचना का प्रकाशन राज्य स्तरीय समाचार पत्र एवं स्थानीय समाचार पत्र में कराया जाकर पेपर की प्रति इस कार्यालय को भेजने का कष्ट करें।
- 3) भू-अर्जन प्रभारी वाचक अ.वि.अ. बेरला को प्रकाशन कराने सूचनार्थ।


अनुविभागीय अधिकारी (रा)
एवं भू-अर्जन अधिकारी, बेरला
बेरला, जिला-बेमेतरा


न्यायालय कलेक्टर एवं भू-अर्जन अधिकारी जिला बेमेतरा (छ.ग.)
सार्वजनिक सूचना
प्रारूप "क"

राज्य शासन के विभाग - कार्यपालन अभियंता लोक निर्माण विभाग बेमेतरा संभाग बेमेतरा उपसंभाग साजा के अंतर्गत सौंढ करामाल मार्ग लंबाई 3.00 किमी का निर्माण कार्य प.ह.नं. 14 ग्राम करामाल, रा.नि. मं. बेरला, वि.खं.- बेरला जिला बेमेतरा (छ.ग.) की आवश्यकता होने से राज्य शासन विभाग निम्नांकित कृषक की भूमि आपसी सहमति से क्रय नीति 2016 के तहत कय करना चाहता है ।

| स. क्र. | भू-स्वामी का नाम व पिता व पति का नाम | क्रय करने हेतु प्रस्तावित भूमि का विवरण | | | स्थावर परिसंपत्तियों का विवरण | सार्वजनिक प्रयोजन का वर्णन |
|---------|--|---|-------------|--------------|-------------------------------|----------------------------|
| | | ख.नं. | हेक्टे. में | वर्ग मी. में | | |
| 1 | 2 | 3 | 4 | 5 | 6 | 7 |
| 1 | बिरेन्द्र कुमार / हिलेश्वर | 371 | 0.0121 | 121.00 | निरंक | |
| 2 | अन्नी / पुनाराम कामनी / पुनाराम दुखिया पति पूनाराम | 509 | 0.0132 | 132.00 | निरंक | |

यदि व्यक्ति या संस्था को क्रय-विक्रय या स्वत्व में कोई आपत्ति हो तो वह आधारों एवं सुसंगत दस्तावेजों सहित लिखित दावा/आपत्ति स्वयं या अपने विधिक प्रतिनिधि के माध्यम से सूचना प्रकाशन होने के 15 दिवस के भीतर इस कार्यालय में प्रस्तुत कर सकते हैं। प्रकाशन दिनांक से 15 दिवस पश्चात् प्रस्तुत दावा/आपत्ति पर विचार नहीं किया जावेगा ।

आज दिनांक 30/11/2024 को मेरे हस्ताक्षर एवं पद मुद्रा से जारी किया गया ।


कलेक्टर एवं भू-अर्जन अधिकारी
जिला बेमेतरा (छ.ग.)