


## Area Classification

- 1> क्षेत्र वर्गीकरण (Area Classification) की प्रविष्टि हेतु दिए गए officer login से लॉगिन करके  
Master -> क्षेत्र वर्गीकरण (Area Classification) मेनू में क्लिक करें ।



### डायवर्सन शीट भू-खण्ड की सामान्य जानकारी

[होम पेज](#) [डैशबोर्ड](#) [मास्टर](#) [रिपोर्ट](#) [शीट आर्बटन](#) [उपयोगकर्ता](#) [पासवर्ड संशोधन](#) [दिशा-निर्देश](#)

[मास्टर संकलन](#) [क्षेत्र वर्गीकरण \(Area Classification\)](#) [खसरा प्रयोजन Mapping](#)

#### क्षेत्र वर्गीकरण (Area Classification)

जिला एवं तहसील विवरण

जिला : रायपुर  
तहसील : रायपुर

क्षेत्र वर्गीकरण (Area Classification) प्रविष्टि मेनू

शहर / ग्राम :  
--चयन करें--

क्षेत्र वर्गीकरण (Area Classification) :  
--चयन करें--

[सुरक्षित करें](#) [रीसेट करें](#)

Note:- क्षेत्र वर्गीकरण (Area Classification) : " ग्रामीण एवं शहरी क्षेत्र " के लिए " खसरा प्रयोजन Mapping " मेनू में शहर / ग्राम चयन कर प्रत्येक खसरे के लिए क्षेत्र वर्गीकरण (Area Classification) का विकल्प दिया गया है । जिसकी प्रविष्टि Master Area Classification Entry में दर्ज करने के पश्चात आवश्यक रूप से किया जाना है ।

शहर / ग्राम सूची

Show 10 entries

Search:

क्र०	शहर / ग्राम	क्षेत्र वर्गीकरण (Area Classification)	
1	अटारी	ग्रामीण क्षेत्र	<a href="#">संशोधन करें</a>
2	अमलीडीह	नगर निगम एवं नगर पालिका क्षेत्र	<a href="#">संशोधन करें</a>
3	कचना	ग्रामीण क्षेत्र	<a href="#">संशोधन करें</a>
4	काठाडीह	नगर निगम तथा नगर पालिका क्षेत्र की बाह्य सीमा के 05 कि.मी. के अन्दर	<a href="#">संशोधन करें</a>
5	कान्दुल	ग्रामीण एवं शहरी क्षेत्र	<a href="#">संशोधन करें</a>
6	कोटा 3	नगर पंचायत की बाह्य सीमाओं से 02 कि.मी. का क्षेत्र	<a href="#">संशोधन करें</a>
7	खमतराई	नगर पंचायत का सम्पूर्ण क्षेत्र	<a href="#">संशोधन करें</a>

ster.aspx

© Revenue Department, Chhattisgarh | Site designed and developed by National Informatics Centre, Chhattisgarh | [Disclaimer](#)

2> क्षेत्र वर्गीकरण (Area Classification) प्रविष्टि मेनू से शहर / ग्राम और संबंधित क्षेत्र का चयन करें ।

## डायवर्सन शीट भू-खण्ड की सामान्य जानकारी

🏠 होम पेज
💻 डैशबोर्ड
📄 मास्टर
📊 रिपोर्ट
☰ शीट आर्बटन
👤 उपयोगकर्ता
🔒 पासवर्ड संशोधन
📌 दिशा-निर्देश

**क्षेत्र वर्गीकरण (Area Classification)**

**जिला एवं तहसील विवरण**  
  
जिला : रायपुर  
तहसील : रायपुर

**क्षेत्र वर्गीकरण (Area Classification) प्रविष्टि मेनू**  
  

शहर / ग्राम :  

रायपुर
▼

क्षेत्र वर्गीकरण (Area Classification) :  

1. नगर निगम एवं नगर पालिका
▼

सुरक्षित करें
रीसेट करें

**Note:-** क्षेत्र वर्गीकरण (Area Classification) : " ग्रामीण एवं शहरी क्षेत्र " के लिए " खसरा प्रयोजन Mapping " मेनू में शहर / ग्राम चयन कर प्रत्येक खसरे के लिए क्षेत्र वर्गीकरण (Area Classification) का विकल्प दिया गया है । जिसकी प्रविष्टि Master Area Classification Entry में दर्ज करने के पश्चात आवश्यक रूप से किया जाना है ।

**शहर / ग्राम सूची**

Show 10 entries

Search:

क्र०	शहर / ग्राम	क्षेत्र वर्गीकरण (Area Classification)	
1	अटारी	ग्रामीण क्षेत्र	<span style="background-color: #007bff; color: white; padding: 2px 10px; border-radius: 5px;">संशोधन करें</span>
2	अमलीडीह	नगर निगम एवं नगर पालिका क्षेत्र	<span style="background-color: #007bff; color: white; padding: 2px 10px; border-radius: 5px;">संशोधन करें</span>
3	कचना	ग्रामीण क्षेत्र	<span style="background-color: #007bff; color: white; padding: 2px 10px; border-radius: 5px;">संशोधन करें</span>
4	काठाडीह	नगर निगम तथा नगर पालिका क्षेत्र की बाह्य सीमा के 05 कि.मी. के अन्दर	<span style="background-color: #007bff; color: white; padding: 2px 10px; border-radius: 5px;">संशोधन करें</span>
5	कान्दुल	ग्रामीण एवं शहरी क्षेत्र	<span style="background-color: #007bff; color: white; padding: 2px 10px; border-radius: 5px;">संशोधन करें</span>
6	कोटा 3	नगर पंचायत की बाह्य सीमाओं से 02 कि.मी. का क्षेत्र	<span style="background-color: #007bff; color: white; padding: 2px 10px; border-radius: 5px;">संशोधन करें</span>
7	खमतलाई	नगर पंचायत का सम्पूर्ण क्षेत्र	<span style="background-color: #007bff; color: white; padding: 2px 10px; border-radius: 5px;">संशोधन करें</span>

© Revenue Department, Chhattisgarh | Site designed and developed by National Informatics Centre, Chhattisgarh | Disclaimer

हि मेनू

क्षेत्र वर्गीकरण (Area Classification) :

-चयन करें-

सुरक्षित करें

रीसेट करें

-चयन करें-

1. नगर निगम एवं नगर पालिका क्षेत्र
2. नगर निगम तथा नगर पालिका क्षेत्र की बाह्य सीमा के 05 कि.मी. के अन्दर
3. नगर पंचायत का सम्पूर्ण क्षेत्र
4. नगर पंचायत की बाह्य सीमाओं से 02 कि.मी. का क्षेत्र
5. ग्रामीण क्षेत्र
6. ग्रामीण एवं शहरी क्षेत्र

### क्षेत्र वर्गीकरण (Area Classification)

1. नगर निगम एवं नगर पालिका क्षेत्र
2. नगर निगम तथा नगर पालिका क्षेत्र की बाह्य सीमा के 05 कि.मी. के अन्दर
3. नगर पंचायत का सम्पूर्ण क्षेत्र
4. नगर पंचायत की बाह्य सीमाओं से 02 कि.मी. का क्षेत्र
5. ग्रामीण क्षेत्र
6. ग्रामीण एवं शहरी क्षेत्र

- 3> क्षेत्र वर्गीकरण में क्रमांक - 1, 2, 3, 4 शहरी क्षेत्र, 5 - ग्रामीण क्षेत्र, 6 - ग्रामीण एवं शहरी क्षेत्र के लिए चयन करें ।
- 4> यदि शहर / ग्राम का क्षेत्र वर्गीकरण में क्रमांक - 1, 2, 3, 4 शहरी क्षेत्र, 5 - ग्रामीण क्षेत्र के अंतर्गत आता है तो इसकी प्रविष्टि यहाँ पूर्ण हो जाती है । और नीचे दिए गए सूची में शहर / ग्राम और संबंधित क्षेत्र वर्गीकरण प्रदर्शित होने लगता है ।

शहर / ग्राम सूची			
Show 10 entries		Search: <input type="text"/>	
क्र०	शहर / ग्राम	क्षेत्र वर्गीकरण (Area Classification)	
1	अटारी	नगर निगम एवं नगर पालिका क्षेत्र	<a href="#">संशोधन करें</a>
2	अमलीडीह	नगर निगम एवं नगर पालिका क्षेत्र	<a href="#">संशोधन करें</a>
3	कचना	ग्रामीण क्षेत्र	<a href="#">संशोधन करें</a>
4	काठाडीह	नगर निगम तथा नगर पालिका क्षेत्र की बाह्य सीमा के 05 कि.मी. के अन्दर	<a href="#">संशोधन करें</a>
5	कान्दुल	ग्रामीण एवं शहरी क्षेत्र	<a href="#">संशोधन करें</a>
6	कोटा 3	नगर पंचायत की बाह्य सीमाओं से 02 कि.मी. का क्षेत्र	<a href="#">संशोधन करें</a>
7	खमतराई	नगर पंचायत का सम्पूर्ण क्षेत्र	<a href="#">संशोधन करें</a>
8	गोगांव	ग्रामीण क्षेत्र	<a href="#">संशोधन करें</a>
9	डंगनिया	नगर निगम एवं नगर पालिका क्षेत्र	<a href="#">संशोधन करें</a>
Showing 1 to 9 of 9 entries		Previous	1 Next

5> क्षेत्र वर्गीकरण में किसी भी परिवर्तन के लिए सूची में दिए “संशोधन करें” बटन पर क्लिक करें ।

**डायवर्सन शीट भू-खण्ड की सामान्य जानकारी**

होम पेज | डैशबोर्ड | मास्टर | रिपोर्ट | शीट आर्बाटन | उपयोगकर्ता | पासवर्ड संशोधन | दिशा-निर्देश

**क्षेत्र वर्गीकरण (Area Classification)**

जिला एवं तहसील विवरण  
जिला : रायपुर  
तहसील : रायपुर

क्षेत्र वर्गीकरण (Area Classification) प्रविष्टि मेनू  
शहर / ग्राम : अटारी  
क्षेत्र वर्गीकरण (Area Classification) : 5. ग्रामीण क्षेत्र  
संशोधित करें | रीसेट करें

Note:- क्षेत्र वर्गीकरण (Area Classification) : " ग्रामीण एवं शहरी क्षेत्र " के लिए " खसरा प्रयोजन Mapping " मेनू में शहर / ग्राम चयन कर प्रत्येक खसरे के लिए क्षेत्र वर्गीकरण (Area Classification) का विकल्प दिया गया है । जिसकी प्रविष्टि Master Area Classification Entry में दर्ज करने के पश्चात आवश्यक रूप से किया जाना है ।

शहर / ग्राम सूची

Show 10 entries Search:

क्र०	शहर / ग्राम	क्षेत्र वर्गीकरण (Area Classification)	
1	अटारी	ग्रामीण क्षेत्र	संशोधन करें
2	अमलीडीह	नगर निगम एवं नगर पालिका क्षेत्र	संशोधन करें
3	कचना	ग्रामीण क्षेत्र	संशोधन करें
4	काठाडीह	नगर निगम तथा नगर पालिका क्षेत्र की बाह्य सीमा के 05 कि.मी. के अन्दर	संशोधन करें
5	कान्दुल	ग्रामीण एवं शहरी क्षेत्र	संशोधन करें
6	कोटा 3	नगर पंचायत की बाह्य सीमाओं से 02 कि.मी. का क्षेत्र	संशोधन करें
7	खमतराई	नगर पंचायत का सम्पूर्ण क्षेत्र	संशोधन करें

© Revenue Department, Chhattisgarh | Site designed and developed by National Informatics Centre, Chhattisgarh | Disclaimer

6> “संशोधित करें” बटन पर क्लिक करें ।

**क्षेत्र वर्गीकरण (Area Classification)**

जिला एवं तहसील विवरण  
जिला : रायपुर  
तहसील : रायपुर

क्षेत्र वर्गीकरण (Area Classification) प्रविष्टि मेनू  
शहर / ग्राम : अटारी  
क्षेत्र वर्गीकरण (Area Classification) : 5. ग्रामीण क्षेत्र  
संशोधित करें | रीसेट करें

Note:- क्षेत्र वर्गीकरण (Area Classification) : " ग्रामीण एवं शहरी क्षेत्र " के लिए " खसरा प्रयोजन Mapping " मेनू में शहर / ग्राम चयन कर प्रत्येक खसरे के लिए क्षेत्र वर्गीकरण (Area Classification) का विकल्प दिया गया है । जिसकी प्रविष्टि Master Area Classification Entry में दर्ज करने के पश्चात आवश्यक रूप से किया जाना है ।

7> क्षेत्र वर्गीकरण (Area Classification) क्रमांक 6 – “ग्रामीण एवं शहरी क्षेत्र” के लिए शहर / ग्राम को सुरक्षित करने के पश्चात इस शहर / ग्राम के प्रत्येक खसरे के लिए क्षेत्र वर्गीकरण (Area Classification) की प्रविष्टि पूर्ण करना आवश्यक है ।



8> ऐसे शहर / ग्राम जिनके लिए क्षेत्र वर्गीकरण (Area Classification) क्रमांक 6 – “ग्रामीण एवं शहरी क्षेत्र” का चयन किया गया है , उनके खसरो के लिए क्षेत्र वर्गीकरण (Area Classification) की प्रविष्टि की सुविधा

“ मास्टर -> खसरा प्रयोजन Mapping” मेनू में दी गई है ।

डायवर्सन शीट भू-खण्ड की सामान्य जानकारी

होम पेज डैशबोर्ड मास्टर रिपोर्ट शीट आबंटन उपयोगकर्ता पासवर्ड संशोधन दिशा-निर्देश

मास्टर संकलन क्षेत्र वर्गीकरण (Area Classification) **खसरा प्रयोजन Mapping** कलेक्टर गाईड-लाईन दर प्रविष्टि


खसरा-प्रयोजन प्रविष्टि मेनू

जिला एवं तहसील का नाम जिला : रायपुर तहसील : आरंग


शहर / ग्राम : --चयन करें-- क्षेत्र : ☒ ग्रामीण क्षेत्र ☐ शहरी क्षेत्र प्रयोजन : --चयन करें--

सुरक्षित करें

9> खसरा प्रयोजन प्रविष्टि मेनू में शहर / ग्राम चयन करने पर इस शहर / ग्राम के समस्त खसरो की सूची नीचे प्रदर्शित होती है ।



## डायवर्सन शीट भू-खण्ड की सामान्य जानकारी



होम पेज
डैशबोर्ड
मास्टर
रिपोर्ट
शीट आर्बटन
उपयोगकर्ता
पासवर्ड संशोधन
दिशा-निर्देश

**खसरा प्रयोजन Mapping**

**जिला एवं तहसील विवरण**  
 जिला : रायपुर  
 तहसील : रायपुर

**खसरा-प्रयोजन प्रविष्टि मेनू**  
 शहर / ग्राम : रायपुर  
 क्षेत्र : ☒ ग्रामीण क्षेत्र ☐ शहरी क्षेत्र  
 प्रयोजन : आवासीय इकाई / कॉलोनी / 1

खसरा क्रमांक	बसरा क्रमांक	चुनिए
7/1	266/1	<input checked="" type="checkbox"/>
7/2	6/1	<input checked="" type="checkbox"/>
8	8	<input checked="" type="checkbox"/>
13/1	13/1	<input type="checkbox"/>
13/2	13/2	<input type="checkbox"/>
13/3	13/3	<input type="checkbox"/>
13/4	13/4	<input type="checkbox"/>

सुरक्षित करें

© Revenue Department, Chhattisgarh | Site designed and developed by National Informatics Centre, Chhattisgarh | [Disclaimer](#)

10> इस सूची में दिए खसरों का चयन कर, क्षेत्र (ग्रामीण क्षेत्र अथवा शहरी क्षेत्र) और प्रयोजन का चयन कर सुरक्षित करें ।

**localhost:53777 says**

क्या आप चुने हुए समस्त खसरों के लिए चुने गए प्रयोजन - आवासीय एवं क्षेत्र वर्गीकरण (Area Classification) - ग्रामीण क्षेत्र को सुरक्षित करना चाहते हैं ?

यदि हाँ तो ok बटन पर क्लिक करें ।

OK
Cancel

11> यदि चयन किए गए खसरों की प्रविष्टि सही है तो ok बटन पर क्लिक करें ।

12> यदि चयन किए गए खसरे शहरी क्षेत्र में आते हैं तो

क्षेत्र वर्गीकरण (Area Classification) केवल शहरी क्षेत्र के लिए : सूची में दिए गए निम्न क्षेत्र में से किसी एक का चयन करें ।

1. नगर निगम एवं नगर पालिका क्षेत्र
2. नगर निगम तथा नगर पालिका क्षेत्र की बाह्य सीमा के 05 कि.मी. के अन्दर
3. नगर पंचायत का सम्पूर्ण क्षेत्र
4. नगर पंचायत की बाह्य सीमाओं से 02 कि.मी. का क्षेत्र



## डायवर्सन शीट भू-खण्ड की सामान्य जानकारी



होम पेज डैशबोर्ड मास्टर रिपोर्ट शीट आबंटन उपयोगकर्ता पासवर्ड संशोधन दिशा-निर्देश



### खसरा प्रयोजन Mapping

#### जिला एवं तहसील विवरण

जिला : रायपुर  
तहसील : आरंग

#### खसरा-प्रयोजन प्रविष्टि मेनू

शहर / ग्राम : अमेठी क्षेत्र : ☐ ग्रामीण क्षेत्र ☒ शहरी क्षेत्र

क्षेत्र वर्गीकरण (Area Classification) केवल शहरी क्षेत्र के लिए :

1. नगर निगम एवं नगर पालिका क्षेत्र

प्रयोजन :

--चयन करें--

--चयन करें--

आवासीय प्रयोजन  
आवासीय इकाई प्रयोजन  
आवासीय कालोनी प्रयोजन  
आवासीय परियोजना प्रयोजन  
वाणिज्यिक प्रयोजन  
औद्योगिक प्रयोजन  
मिश्रित प्रयोजन  
सार्वजनिक प्रयोजन  
संस्थागत प्रयोजन प्रयोजन  
चिकित्सा सुविधाएं प्रयोजन  
विशेष आर्थिक क्षेत्र



खसरा क्रमांक	बसरा क्रमांक
1/1	1/1
1/2	1/2
1/3	1/3
2/1	2/1
2/2	2/2
2/3	2/3
2/4	2/1

सुरक्षित करें



## ધન્યવાદ